

Ketkä avointa ympäristötietoa käyttävät ja millaista tietoa?



Kaisu Harju

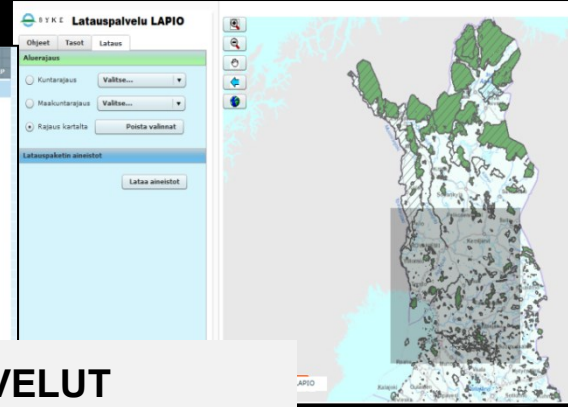
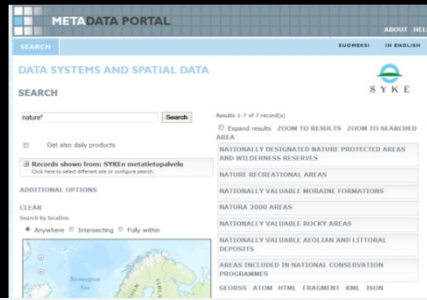
SYKE/Tietokeskus/Paikkatietopalvelut

Ympäristötieto eilen, tänään, huomenna 16.5.2019

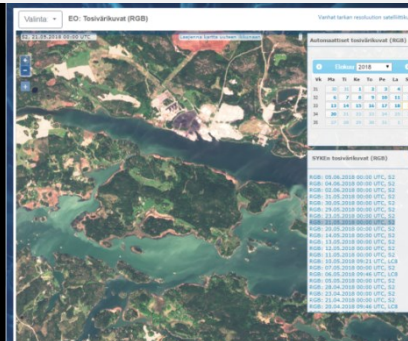
Mitä ja mistä sitä löytyy?

www.syke.fi/avointieto

- Paikkatietoaineistot
- Satelliittihavainnot
- Ympäristötietojärjestelmien tiedot
- Tutkimusaineistot
- Metatiedot



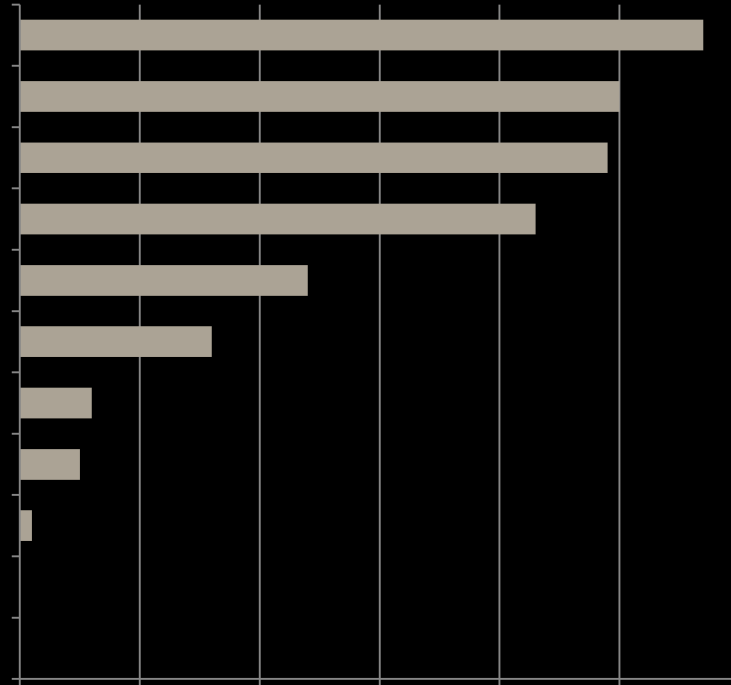
KARTTAPALVELUT YMPÄRISTÖTETOJÄRJESTELMÄT RAJAPINNAT TIEDOSTOLATAUS TUTKIMUSTIETOALUSTA METATIETOPALVELU



- [INSPIRE/SYKE_HinnymparistotJaBiotoopit](#) (MapServer)
- [INSPIRE/SYKE_FilomaantieteellisetAlueet](#) (MapServer)
- [INSPIRE/SYKE_Geologia](#) (MapServer)
- [INSPIRE/SYKE_Hydrografia](#) (MapServer)
- [INSPIRE/SYKE_Korkeus](#) (MapServer)
- [INSPIRE/SYKE_LajienLevinneisyys1](#) (MapServer)
- [INSPIRE/SYKE_LajienLevinneisyys2](#) (MapServer)
- [INSPIRE/SYKE_Luonnoriskialueet](#) (MapServer)
- [INSPIRE/SYKE_Maanpeite](#) (MapServer)
- [INSPIRE/SYKE_Ortoilmakuvat](#) (MapServer)
- [INSPIRE/SYKE_SuojellutAlueet](#) (MapServer)
- [INSPIRE/SYKE_YmparistontilanSeuranta](#) (MapServer)


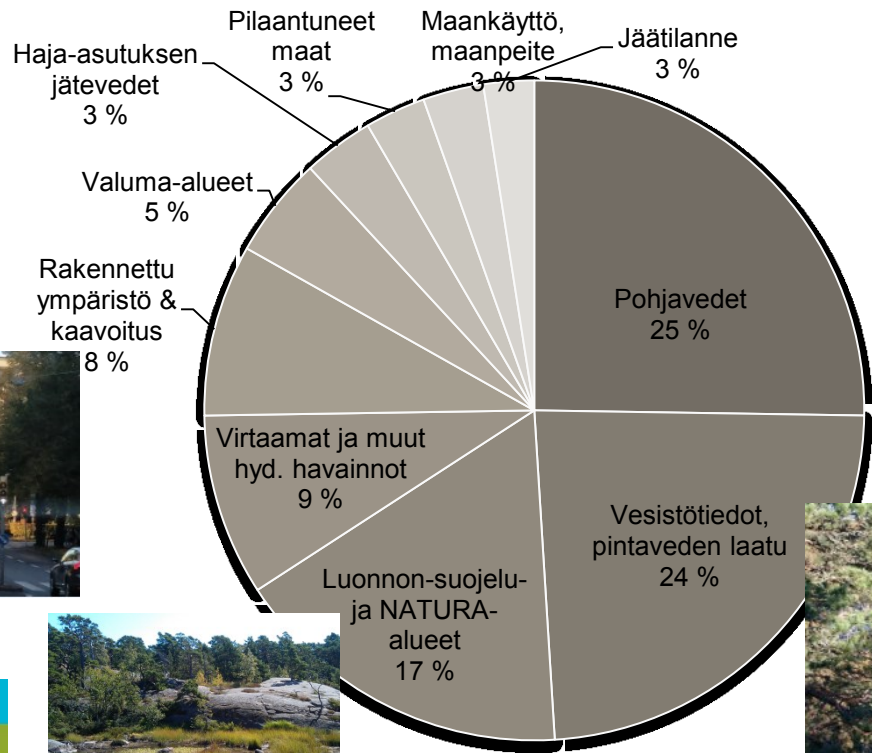
Supported Interfaces: [REST](#) [SOAP](#) [Sitemap](#) [Geo Sitemap](#)

Kuka avointa ympäristötietoa käyttää?



Millaista tietoa SYKEN sivuilta haetaan?


Yhteenveto web-kyselyn avovastauksista



Kiitos!

Lisätietoja

- SYKEN Twitterissä

 @SYKEinfo

- Tilaa sähköpostiisi uusimmat uutiset SYKEN avoimesta datasta ja tiedosta (RSS-feed)

https://www.syke.fi/fi-FI/Avoin_tieto/Uutiset

